MAPA DO CELÓW PROJEKTOWYCH

Skala mapy		1:500
Oznaczenie kancelaryjne zgłoszenia pracy geodezyjnej		G.6640.870.2022
Numer księgi robót		494/2022
Jednostka ewidencyjna	identyfikator	081005_4
	nazwa	Małomice
Obręb ewidencyjny	identyfikator	081005_4.0001
	nazwa/ulica	ul. Tadeusza Kościuszki
Układ odniesienia	Prostokątnych płaskich	2000(15)
	Układ wysokościowy	Kronsztadt 86
Oznaczenie granic obszaru. który był przedmiotem aktualizacji		▬▬▬
Linia zabudowy z miejscowego planu zagospodarowania przestrzennego		───
Linia rozgraniczająca tereny o różnym przeznaczeniu z miejscowego planu zagospodarowania przestrzennego		───
Informacja o służebnościach gruntowych mających wpływ na zagospodarowanie gruntów. zlokalizowanych w granicach projektowanej inwestycji		**nie badano**
Wtórnik sporządzono przy wykorzystaniu mapy zasadniczej		5.158.24.10.2.1; 5.158.24.10.2.3
Nie wyklucza się istnienia w terenie również uzbrojenia. o którym brak było informacji branżowych i nie zostało odnalezione w czasie inwentaryzacji geodezyjnej.		
Granice i numery działek naniesiono na postawie numerycznej mapy ewidencyjnej. Dane ewidencyjne dotyczące granic działek ewidencyjnych nie spełniają pod względem dokładności kryteriów obowiązujących standardów technicznych.		mgr inż. Monika Ochramowicz-Skrzypak GEODETA UPRAWNIONY upr. nr 18826
Data opracowania mapy 14.07.2022r.		
ART—GEO spółka z o.o. ul.Fabryczna 13A. tel. 604062554; 606283202 65—410 Zielona Góra Nazwa wykonawcy		podpis geodety

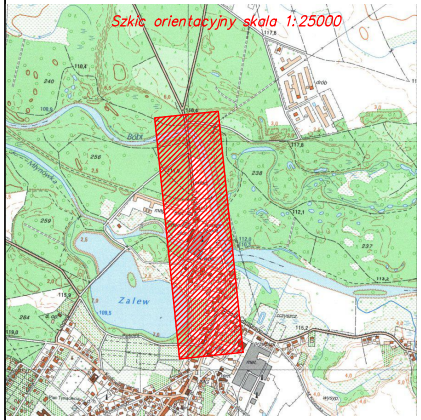
Szkic orientacyjny skala 1:25000

Oświadczam, że niniejszy dokument został opracowany w wyniku prac geodezyjnych i kartograficznych, których rezultaty zawiera operat techniczny, który uzyskał pozytywną weryfikację. Jednocześnie informuję, że jestem świadomy odpowiedzialności karnej ze złożenia fałszywego oświadczenia

Identyfikator zgłoszenia prac geodezyjnych	G.6640.870.2022
Organ służby geodezyjnej, który otrzymał zgłoszenie	Starosta Żagański
Wykonawca prac geodezyjnych	ART—GEO spółka z o.o.
Nr oraz data sporządzenia dokumentu zawierającego wynik pozytywnej weryfikacji	prot. nr G.6640.870.2022_11739 z dn.17.08.2022r.
Imię i nazwisko oraz nr uprawnień zawodowych kierownika prac	mgr inż. Monika Ochramowicz-Skrzypak GEODETA UPRAWNIONY upr. nr 18826

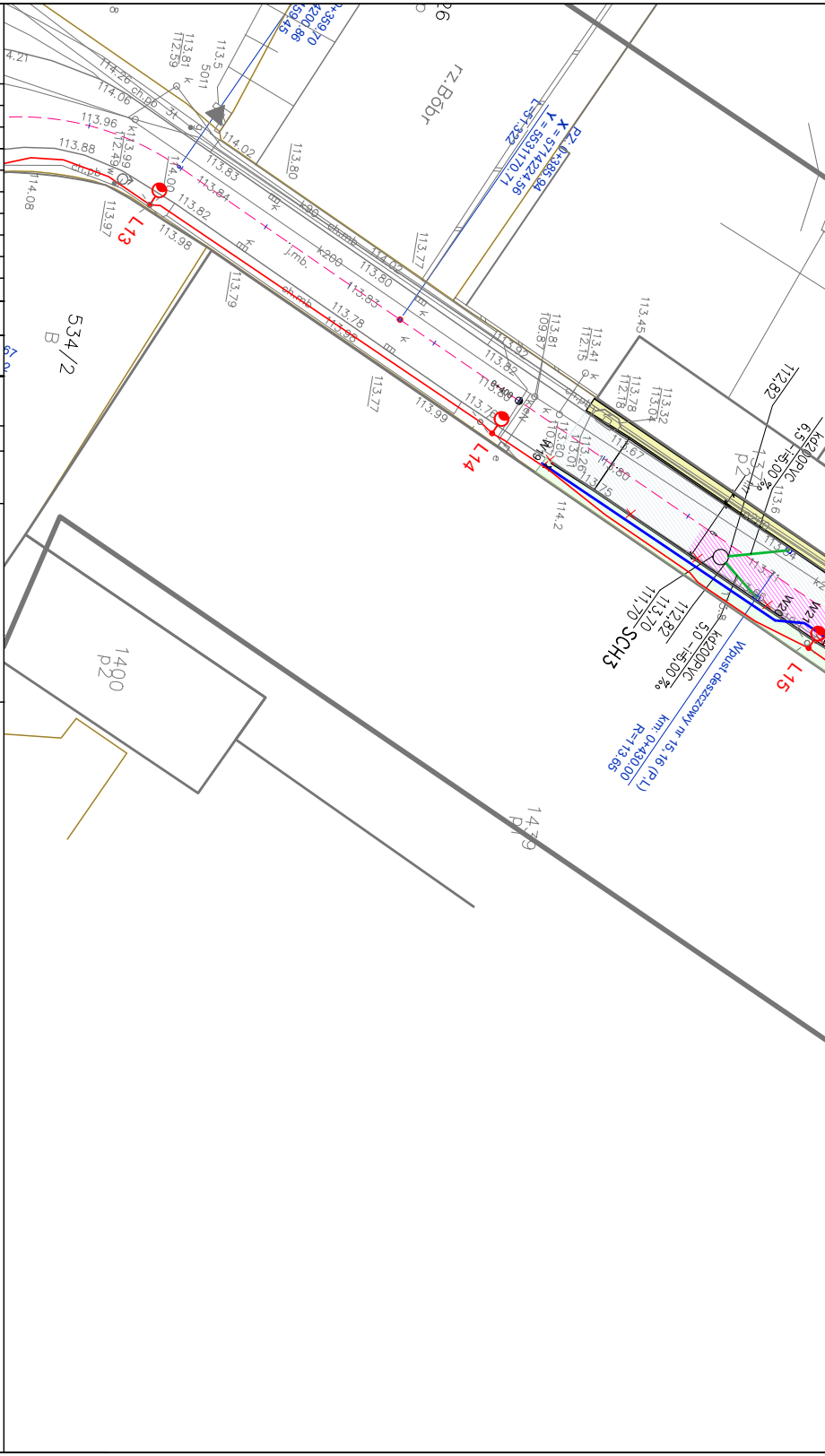
rz.Bóbr
534/2
B
L13
L14
L15
SCH3
PZ 0+385.94
X = 5714224.56
Y = 5531170.71
L=51322
Wpust deszczowy nr 15.16 (PL)
km: 0+430.00
R=113.65
k200PVC
5.0 i=5.00 ‰
111.70
113.70
112.82
1400
p20
1479
ch.mb
j.mb.
k200
113.96
113.88
113.98
113.82
113.77
113.99

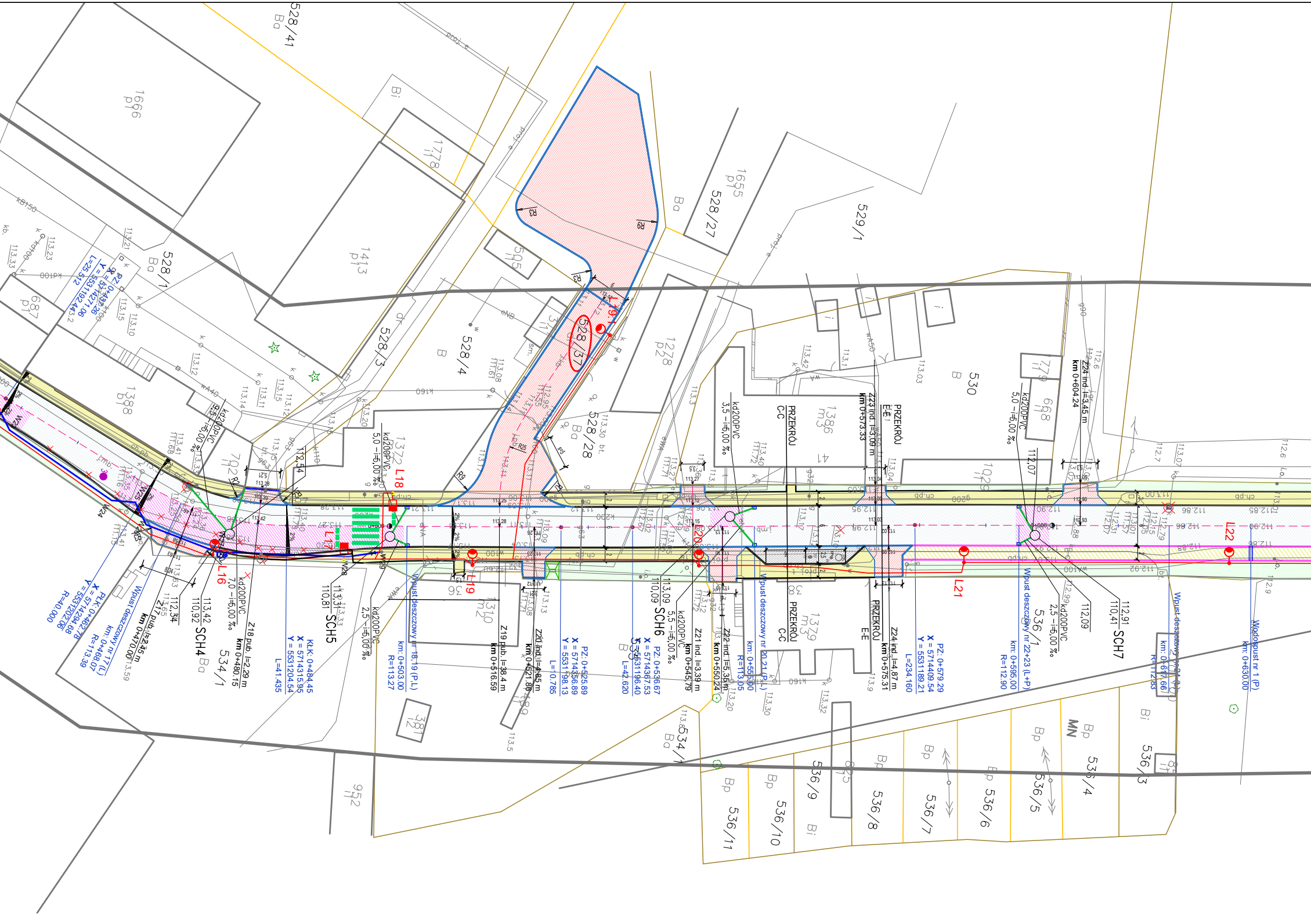
528/41
Ba
1666
p1
Bi
1778
p1
1413
p1
528/1
Ba
687
p1
1388
p1
528/3
528/4
B
505
p1
528/37
528/28
Ba
1655
p1
528/27
529/1
1278
p2
530
B
1386
m3
1029
p1
1779
p1
668
p1
1372
702
1310
m2
1381
p1
1379
m3
534/1
Ba
536/1
536/3
536/4
536/5
536/6
536/7
536/8
536/9
536/10
536/11
Bp
Bi
MN
952
p1
825
L16
L17
L18
L19
L20
L21
L22
SCH4
SCH5
SCH6
SCH7
PRZEKRÓJ C-C
PRZEKRÓJ E-E
kd200PVC
7,0 - i=5,00 ‰
5,0 - i=5,00 ‰
2,5 - i=5,00 ‰
3,5 - i=5,00 ‰
5,5 - i=5,00 ‰
Z17 pub. l=2,45 m
km 0+470.00
Z18 pub. l=2,29 m
km 0+480.15
Z19 pub. l=38.4 m
km 0+516.59
Z20 ind. l=4,65 m
km 0+521.88
Z21 ind. l=3,39 m
km 0+545.79
Z22 ind. l=5,36 m
km 0+550.24
Z23 ind. l=3,09 m
km 0+573.33
Z24 ind. l=4,87 m
km 0+575.31
Z24 ind. l=3,45 m
km 0+604.24
Wpust deszczowy nr 17 (L)
km: 0+468.07
R=113.39
Wpust deszczowy nr 18,19 (P,L)
km: 0+503.00
R=113.27
Wpust deszczowy nr 20,21 (P,L)
km: 0+555.90
R=113.05
Wpust deszczowy nr 22+23 (L+P)
km: 0+595.00
R=112.90
Wpust deszczowy nr 24 (L)
km: 0+617.66
R=112.83
Wodospust nr 1 (P)
km: 0+630.00
PZ: 0+437.26
X = 5714271.06
Y = 5531192.44
L=25.512
PŁK: 0+462.78
X = 5714294.68
Y = 5531202.06
R=40.000
KŁK: 0+484.45
X = 5714315.95
Y = 5531204.54
L=41.435
PZ: 0+525.89
X = 5714356.89
Y = 5531198.13
L=10.785
PZ: 0+536.67
X = 5714367.53
Y = 5531196.40
L=42.620
PZ: 0+579.29
X = 5714409.54
Y = 5531189.21
L=234.160
113,42
110,92
112,34
113,31
110,81
113,09
110,09
112,91
110,41
112,09
112,07
112,54
R3
R9
R25
R5
ch.pd
kd100
kB150
wA40
k160
w100
k200
Ø200
Ø90
proj.e
e-fsd

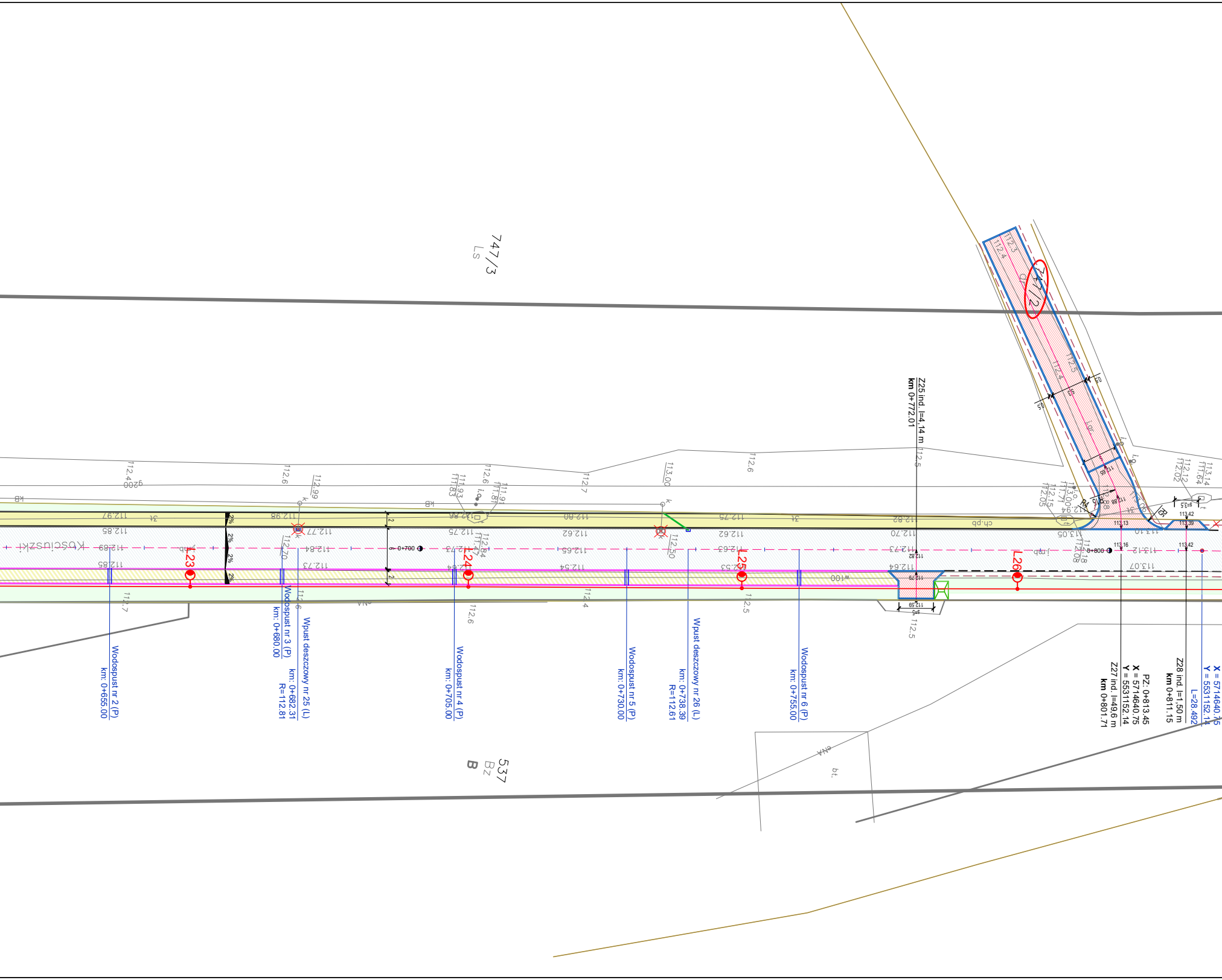
747/3
Ls
747/2
537
Bz
B
Kościuszki
L23
L24
L25
L26
0+700
0+800
Wodospust nr 2 (P)
km: 0+655.00
Wodospust nr 3 (P)
km: 0+680.00
Wpust deszczowy nr 25 (L)
km: 0+682.31
R=112.81
Wodospust nr 4 (P)
km: 0+705.00
Wodospust nr 5 (P)
km: 0+730.00
Wpust deszczowy nr 26 (L)
km: 0+738.39
R=112.61
Wodospust nr 6 (P)
km: 0+755.00
Z25 ind. l=4,14 m
km 0+772.01
Z27 ind. l=49,6 m
km 0+801.71
PZ: 0+813.45
X = 5714640.75
Y = 5531152.14
Z28 ind. l=1,50 m
km 0+811.15
L=28.492
X = 5714640.75
Y = 5531152.14
2%
2%
2%
2%
112.97
112.85
112.89
112.85
112.98
112.77
112.84
112.73
112.80
112.75
112.62
112.65
112.54
112.75
112.62
112.63
112.53
112.82
112.70
112.73
112.64
113.05
113.12
113.07
113.13
113.16
113.42
113.39
112.4
112.6
112.99
113.00
112.6
112.5
112.7
112.6
112.4
112.5
ch.pb
w100
kB

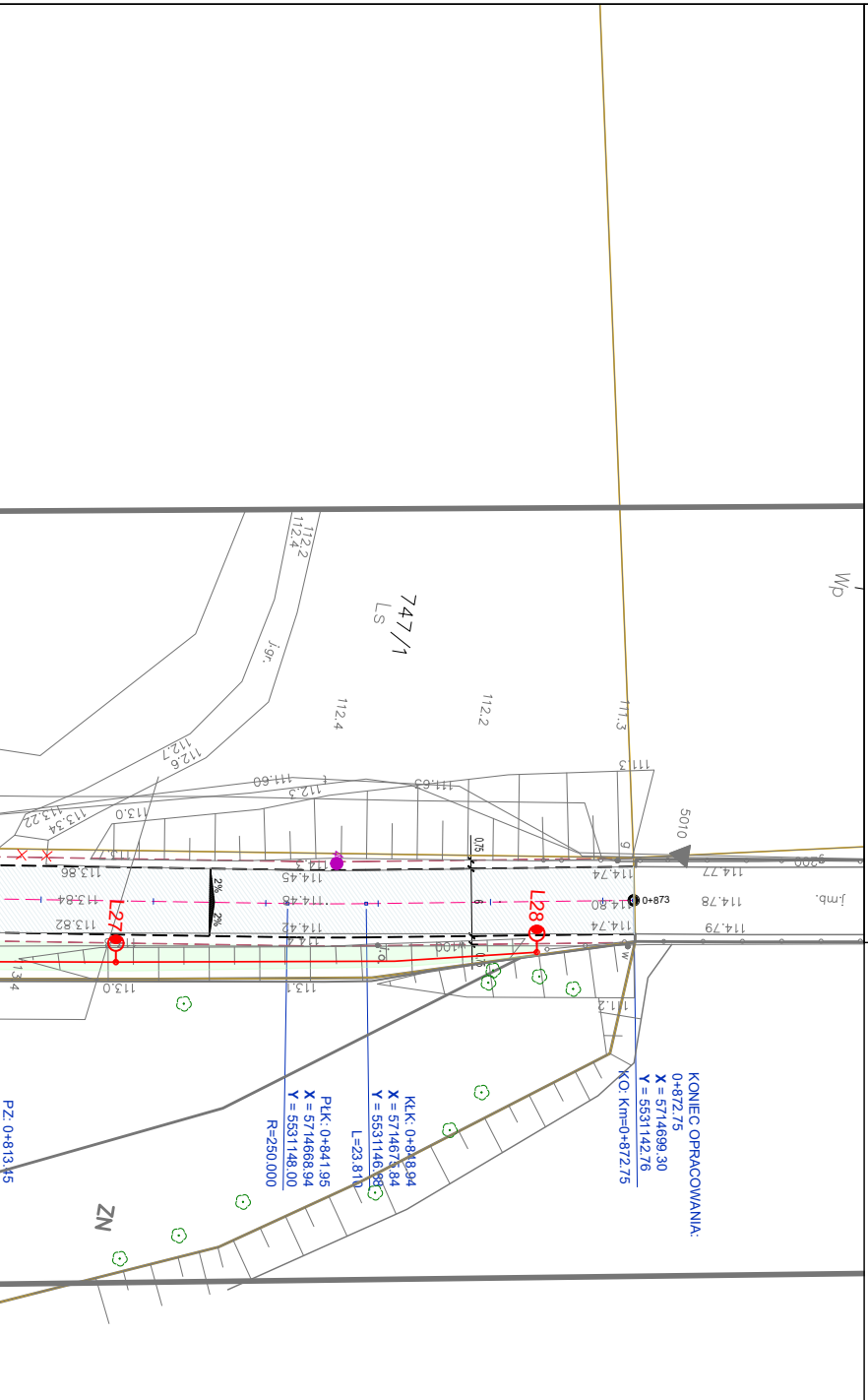

747/1
Ls
112.4
112.2
L27
L28
0+873
2%
114.74
114.78
114.79
113.86
113.84
113.82
113.0
113.1
111.2
5010
j.mb.
Wp
ZN
PZ: 0+813.45
PŁK: 0+841.95
X = 5714668.94
Y = 5531148.00
R=250.000
KŁK: 0+848.94
X = 5714675.84
Y = 5531146.88
L=23.810
KO: Km=0+872.75
KONIEC OPRACOWANIA:
0+872.75
X = 5714699.30
Y = 5531142.76

Za zgodność z oryginałem
mgr inż. Mateusz Mokwiński
LBS/0012/POOD/10

…………………………

LEGENDA::

▭	Istniejące granice działek ewidencyjnych
●	Istniejące działki objęte pracami
▨	Projektowana nawierzchnia ścieralna bitumiczna SMA 11 gr. 4 cm(nakładka)
▨	Projektowana nawierzchnia ścieralna bitumiczna SMA 11 gr. 4 cm(pełna konst)
🟨	Projektowana nawierzchnia z k. betonowej - chodniki
▨	Projektowana nawierzchnia z k. betonowej - chodniki wzmocniony
🟥	Projektowana nawierzchnia z k. betonowej - zjazdy
🟩	Projektowane tereny zielone - humus 10 cm + trawa
▭	Projektowana opaska z płyt chodnikowych 50x50 cm
▭	Projektowany krawężnik 15x22 cm betonowy, wyst. na +2 cm
▭	Projektowany krawężnik 15x22 cm betonowy, wyst. na +6 cm
▭	Projektowany krawężnik 15x30 cm betonowy
▭	Projektowane obrzeże betonowe 8x30 cm
- - -	Projektowana krawędź drogi
▭	Projektowana oś drogi
▭	Projektowana krawędź pobocza
●	Lokalizacja odwiertów geotechnicznych
2%	Projektowane spadki poprzeczne jezdni
× ×	Istniejące elementy do rozbiórki / przestawienia
◇	Lokalizacja wpustów deszczowych
▭	Lokalizacja wodospustu z korytek 50x60x15 cm
▭	Lokalizacja odwodnienia liniowego
●	Kolidująca zieleń przewidziana do pozostawienia
●	Nazwa oprawy: LED ED 7650lm/740 O33 szary II klasaWyposażenie: 1 x LED 4000K 51 W / 7650 lm wysięgnik 1m
●	LED ED 2800lm szary II klasaWyposażenie: 1 x LED 4000K 20W / 2800 lm wysięgnik 1m
■	LED ED 2800lm szary II klasaWyposażenie: 1 x LED 5700K 65W / 8700 lm
▭	Proj. kanalizacja deszczowej
○ SCH1	Proj. studnie chłonne ø1500mm
▭	Proj. sieć wodociągowa ø160mm PE

M-TRAKT

PRACOWNIA PROJEKTOWA
BOHATERÓW WESTERPLATTE 11 POK. 334
65-034 ZIELONA GÓRA
tel. 607 395 002
NIP 925-184-53-43
REGON 080-521-768
BIURO@M-TRAKT.PL

NAZWA ZADANIA:

PRZEBUDOWA DROGI GMINNEJ UL. KOŚCIUSZKI W MAŁOMICACH NA ODCINKU OD SKRZYŻOWANIA Z UL. B. CHROBREGO DO MOSTU NA RZECE BÓBR

INWESTOR:
GMINA MAŁOMICE
Pl. Konstytucji 3 Maja 1, 67-320 Małomice

NAZWA RYSUNKU:

PROJEKT ZAGOSPODAROWANIA TERENU

PROJEKTANT: mgr inż. Mateusz Mokwiński branża drogowa	**UPRAWNIENIA:** LBS/0012/POOD/10 spec. drogowa	**DATA:** luty 2023r.	**PODPIS:**
ASYSTENT: mgr inż. Bartosz Michalak branża drogowa	**UPRAWNIENIA:**	**DATA:** luty 2023r.	**PODPIS:**
SPRAWDZAJĄCY: mgr inż. Jacek Walencki branża drogowa	**UPRAWNIENIA:** LBS/0121/PWBD/19 spec. drogowa	**DATA:** luty 2023r.	**PODPIS:**
PROJEKTANT: mgr inż. Marta Sawczyńska branża sanitarna	**UPRAWNIENIA:** LBS/0047/POOS/08 spec. sanitarna	**DATA:** luty 2023r.	**PODPIS:**
SPRAWDZAJĄCY: mgr inż. Anita Nowak branża sanitarna	**UPRAWNIENIA:** 17/2000/GW spec. sanitarna	**DATA:** luty 2023r.	**PODPIS:**
PROJEKTANT: mgr inż. Mariusz Warszawa branża elektryczna	**UPRAWNIENIA:** LBS/0002/POOE/10 spec. inst.-inż.	**DATA:** luty 2023r.	**PODPIS:**
SPRAWDZAJĄCY: mgr inż. Mateusz Praczyk branża elektryczna	**UPRAWNIENIA:** LBS/0084/POOE/11 spec. inst.-inż.	**DATA:** luty 2023r.	**PODPIS:**
FAZA PROJEKTU:	**SKALA:**	**NR RYSUNKU**	**NR STRONY**
PZT	1: 500	1.3	